


H.1. DSP+PDPS







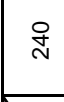
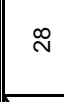

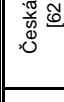


SOUŘADNICOVÝ SYSTÉM: S-JTSK
VÝŠKOVÝ SYSTÉM: BpV

KRESLIL:	KOLEKTIV		 FÖRSTEROVA Č.P. 175, 566 01 VYSOKÉ MÝTO EMAIL.: MDS@MDSPROJEKT.CZ	
ZPRACOVAL:	MILOŠ BEDNÁŘ, DiS.			
TECHNICKÁ KONTROLA:	ING. JAN BURSA			
ZODPOVĚDNÝ PROJEKTANT:	ING. JAN BURSA			
HLAVNÍ PROJEKTANT:	ING. JAN BURSA			
KRAJ: PARDUBICKÝ	OKRES: ÚSTÍ NAD ORLICÍ	OBEC: ČESKÁ TŘEBOVÁ	STUPEŇ:	DSP+PDPS
INVESTOR: PARDUBICKÝ KRAJ, KOMENSKÉHO NÁMĚSTÍ 125, 532 11 PARDUBICE			ZAK.ČÍSLO:	1303-16-3
AKCE: REKONSTRUKCE SILNICE III/31512 ČESKÁ TŘEBOVÁ – PRŮTAH OBJEKT: H.1. ZÁBOROVÝ ELABORÁT			ARCHIVNÍ ČÍSLO:	1303
			DATUM:	11/2017
			FORMÁT:	A4
			MĚŘÍTKO:	–
OBSAH: SEZNAM DOTČENÝCH POZEMKŮ			ČÍSLO SOUPRAVY:	ČÍSLO PŘÍLOHY: H.1.2.

REKONSTRUKCE SILNICE III/31512 ČESKÁ TŘEBOVÁ - PRŮTAH								
TRVALÝ ZÁBOR POZEMKŮ - NABÝVATEL PARDUBICKÝ KRAJ								
Číslo položky záboru	parcela KN	Výměra	Kultura	BPEJ	Trvalý	Dočasný do 1 roku	katastrální území	Poznámka
LV - 264 - Vlastnické právo Česká republika, Povodí Labe, státní podnik, Víta Nejedlého 951/8, Slezské Předměstí, 50003 Hradec Králové					Trvalý			
T1PK	3521/3	27379	koryto vodního toku přirozené nebo upravené- vodní plocha		75		Česká Třebová [621757]	
LV - 10001 - Vlastnické právo Město Česká Třebová, Staré náměstí 78, 56002 Česká Třebová					Trvalý			
T2PK	430	1948	ostatní komunikace - ostatní plocha		5		Česká Třebová [621757]	pam. zóna - budova, pozemek v památkové zóně
T3PK	3391/1	1695	ostatní komunikace - ostatní plocha		2		Česká Třebová [621757]	
T4PK	3563/12	819	jiná plocha - ostatní plocha		15		Česká Třebová [621757]	

TRVALÝ ZÁBOR POZEMKŮ - NABÝVATEL MĚSTO ČESKÁ TŘEBOVÁ								
Číslo položky záboru	parcela KN	Výměra	Kultura	BPEJ	Trvalý	Dočasný do 1 roku	katastrální území	Poznámka
LV - 264 - Vlastnické právo Česká republika, Povodí Labe, státní podnik, Víta Nejedlého 951/8, Slezské Předměstí, 50003 Hradec Králové								Trvalý
T1M	3521/3	27379	koryto vodního toku přirozené nebo upravené- vodní plocha		34		Česká Třebová [621757]	
LV - 3596 - Vlastnické právo Pardubický kraj, Komenského náměstí 125, Pardubice-Staré Město, 53002 Pardubice Hospodaření se svěřeným majetkem kraje Správa a údržba silnic Pardubického kraje, Doubravice 98, 53353 Pardubice								Trvalý
T2M	3379/1	1530	ostatní komunikace- ostatní plocha		66		Česká Třebová [621757]	pam. zóna - budova, pozemek v památkové zóně
T3M	428/4	3	zahrada	74400	3		Česká Třebová [621757]	zemědělský půdní fond
LV - 2971 - Vlastnické právo Dražnar Jiří, Podbranská 2195, 56002 Česká Třebová								Trvalý
T4M	428/3	17	zahrada	74400	8		Česká Třebová [621757]	zemědělský půdní fond

DOČASNÝ ZÁBOR POZEMKŮ							
Číslo položky záboru	parcela KN	Výměra	Kultura	BPEJ	Trvalý	Dočasný do 1 roku	Poznámka
LV - 1436 - Vlastnické právo Pardubický kraj, Komenského náměstí 125, Pardubice-Staré Město, 53002 Pardubice Hospodaření se svěřeným majetkem kraje Správa a údržba silnic Pardubického kraje, Doubravice 98, 53353 Pardubice							
D5	3563/2	7252	silnice-ostatní plocha			5909	Česká Třebová [621757]
D17	3379/8	8	silnice - ostatní plocha			8	Česká Třebová [621757] pam. zóna - budova, pozemek v památkové zóně
D18	3379/1	1530	ostatní komunikace- ostatní plocha			1464	Česká Třebová [621757] pam. zóna - budova, pozemek v památkové zóně
D27	3377/11	323	silnice- ostatní plocha			323	Česká Třebová [621757]
D34	3376/1	671	silnice- ostatní plocha			671	Česká Třebová [621757] pam. zóna - budova, pozemek v památkové zóně
LV - 10001 - Vlastnické právo Město Česká Třebová, Staré náměstí 78, 56002 Česká Třebová							
D1	672/19	2092	zahrad	72541 71400		375	Česká Třebová [621757] zemědělský půdní fond
D2	3563/12	819	jiná plocha - ostatní plocha			801	Česká Třebová [621757]
D3	3563/13	801	jiná plocha - ostatní plocha			691	Česká Třebová [621757]
D4	3560	715	ostatní komunikace- ostatní plocha			25	Česká Třebová [621757]
D6	3390/16	987	ostatní komunikace- ostatní plocha			15	Česká Třebová [621757]
D7	3391/1	1695	ostatní komunikace - ostatní plocha			316	Česká Třebová [621757]
D8	509/1	120	ostatní komunikace- ostatní plocha			35	Česká Třebová [621757]

D12	3379/7	4	jiná plocha - ostatní plocha	  	4	Česká Třebová [621757]	pam. zóna - budova, pozemek v památkové zóně
D10	430	1948	ostatní komunikace - ostatní plocha	  	205	Česká Třebová [621757]	pam. zóna - budova, pozemek v památkové zóně
D11	3367/1	880	ostatní komunikace - ostatní plocha	  	240	Česká Třebová [621757]	pam. zóna - budova, pozemek v památkové zóně
D13	24/6	28	jiná plocha - ostatní plocha	  	28	Česká Třebová [621757]	pam. zóna - budova, pozemek v památkové zóně

D16	3379/6	112	jiná plocha - ostatní plocha				37	Česká Třebová [621757]	pam. zóna - budova, pozemek v památkové zóně
D19	3379/4	321	jiná plocha - ostatní plocha				321	Česká Třebová [621757]	pam. zóna - budova, pozemek v památkové zóně
D20	7	374	zahrada	74400			18	Česká Třebová [621757]	zemědělský půdní fond, pam. zóna - budova, pozemek v památkové zóně
D21	3912	21	jiná plocha - ostatní plocha				5	Česká Třebová [621757]	pam. zóna - budova, pozemek v památkové zóně
D22	6	456	zahrada	74400			6	Česká Třebová [621757]	zemědělský půdní fond, pam. zóna - budova, pozemek v památkové zóně
D23	3379/5	205	jiná plocha - ostatní plocha				113	Česká Třebová [621757]	pam. zóna - budova, pozemek v památkové zóně
D24	3377/10	3	jiná plocha - ostatní plocha				3	Česká Třebová [621757]	
D25	3426	1168	ostatní komunikace- ostatní plocha				170	Česká Třebová [621757]	
D26	3387/1	898	ostatní komunikace- ostatní plocha				60	Česká Třebová [621757]	
D28	3377/5	494	ostatní komunikace- ostatní plocha				100	Česká Třebová [621757]	
D29	3370/1	2831	ostatní komunikace - ostatní plocha				14	Česká Třebová [621757]	pam. zóna - budova, pozemek v památkové zóně
D30	3370/8	17	silnice- ostatní plocha				17	Česká Třebová [621757]	pam. zóna - budova, pozemek v památkové zóně
D31	3744	146	jiná plocha - ostatní plocha				47	Česká Třebová [621757]	
D32	3370/4	240	jiná plocha - ostatní plocha				240	Česká Třebová [621757]	pam. zóna - budova, pozemek v památkové zóně
D33	3376/2	2442	ostatní komunikace - ostatní plocha				195	Česká Třebová [621757]	pam. zóna - budova, pozemek v památkové zóně

D35	3376/3	145	ostatní komunikace - ostatní plocha				145	Česká Třebová [621757]	
D36	3431/15	453	ostatní komunikace - ostatní plocha				44	Česká Třebová [621757]	
D37	3380/3	330	jiná plocha - ostatní plocha				6	Česká Třebová [621757]	pam. zóna - budova, pozemek v památkové zóně
D38	3388/2	164	jiná plocha - ostatní plocha				13	Česká Třebová [621757]	pam. zóna - budova, pozemek v památkové zóně

LV - 264 - Vlastnické právo Česká republika, Povodí Labe, státní podnik, Víta Nejedlého 951/8, Slezské Předměstí, 50003 Hradec Králové				Dočasný do 1 roku		
D9	3521/3	27379	koryto vodního toku přirozené nebo upravené- vodní plocha		Česká Třebová [621757]	
LV - 2971 - Vlastnické právo Dražnar Jiří, Podbranská 2195, 56002 Česká Třebová				Dočasný do 1 roku		
D14	428/3	17	zahrada		Česká Třebová [621757]	zemědělský půdní fond
D15	428/1	580	zahrada		Česká Třebová [621757]	zemědělský půdní fond
LV - 6075- Vlastnické právo Česká republika, Ředitelství silnic a dálnic ČR, Na Pankráci 546/56, Nusle, 14000 Praha				Trvalý		
D39	3431/37	107	silnice-ostatní plocha		Česká Třebová [621757]	
<p>Plocha dočasného záboru je uvedena jako celková plocha dočasného záboru po dobu výstavby akce tj na dobu do jednoho roku.</p> <p>Po dobu výstavby je tedy dočasný zábor s danou plochou uvedeně tak, že je nad rámec plochy trvalého záboru stavby daného pozemku.</p>						

POZEMKY DOTČENÉ SO 301 – Dešťová kanalizace ul. Podbranská								
Číslo položky záboru	parcela KN	Výměra	Kultura	BPEJ	Trvalý	Dočasný do 1 roku	katastrální území	Poznámka
LV - 3596 - Vlastnické právo Pardubický kraj, Komenského náměstí 125, Pardubice-Staré Město, 53002 Pardubice Hospodaření se svěřeným majetkem kraje Správa a údržba silnic Pardubického kraje, Doubravice 98, 53353 Pardubice								
	3379/1	2172	ostatní komunikace- ostatní plocha				Česká Třebová [621757]	pam. zóna - budova, pozemek v památkové zóně
LV - 10001 - Vlastnické právo Město Česká Třebová, Staré náměstí 78, 56002 Česká Třebová								
	3426	1168	ostatní komunikace- ostatní plocha				Česká Třebová [621757]	
	3379/4	321	jiná plocha - ostatní plocha				Česká Třebová [621757]	pam. zóna - budova, pozemek v památkové zóně
	3379/5	205	jiná plocha - ostatní plocha				Česká Třebová [621757]	pam. zóna - budova, pozemek v památkové zóně
	3379/6	112	jiná plocha - ostatní plocha				Česká Třebová [621757]	pam. zóna - budova, pozemek v památkové zóně
	24/6	28	jiná plocha - ostatní plocha				Česká Třebová [621757]	pam. zóna - budova, pozemek v památkové zóně

POZEMKY DOTČENÉ SO 302 – Dešťová kanalizace ul. Lidická								
Číslo položky záboru	parcela KN	Výměra	Kultura	BPEJ	Trvalý	Dočasný do 1 roku	katastrální území	Poznámka
LV - 3596 - Vlastnické právo Pardubický kraj, Komenského náměstí 125, Pardubice-Staré Město, 53002 Pardubice Hospodaření se svěřeným majetkem kraje Správa a údržba silnic Pardubického kraje, Doubravice 98, 53353 Pardubice								
	3563/2	7252	silnice-ostatní plocha				Česká Třebová [621757]	
LV - 10001 - Vlastnické právo Město Česká Třebová, Staré náměstí 78, 56002 Česká Třebová								
						Dočasný do 1 roku		
	3563/12	819	jiná plocha - ostatní plocha				Česká Třebová [621757]	
	3563/13	801	jiná plocha - ostatní plocha				Česká Třebová [621757]	
	3391/1	1695	ostatní komunikace - ostatní plocha				Česká Třebová [621757]	
	509/1	120	ostatní komunikace- ostatní plocha				Česká Třebová [621757]	

POZEMKY DOTČENÉ SO 303 – Přeložka vodovodu ul. Podbranská								
Číslo položky zázoru	parcela KN	Výměra	Kultura	BPEJ	Trvalý	Dočasný do 1 roku	katastrální území	Poznámka
LV - 3596 - Vlastnické právo Pardubický kraj, Komenského náměstí 125, Pardubice-Staré Město, 53002 Pardubice Hospodaření se svěřeným majetkem kraje Správa a údržba silnic Pardubického kraje, Doubravice 98, 53353 Pardubice								
	3379/1	2172	ostatní komunikace- ostatní plocha				Česká Třebová [621757]	pam. zóna - budova, pozemek v památkové zóně
LV - 10001 - Vlastnické právo Město Česká Třebová, Staré náměstí 78, 56002 Česká Třebová								
	3379/4	321	jiná plocha - ostatní plocha				Česká Třebová [621757]	pam. zóna - budova, pozemek v památkové zóně
	430	1948	ostatní komunikace - ostatní plocha				Česká Třebová [621757]	pam. zóna - budova, pozemek v památkové zóně

POZEMKY DOTČENÉ SO 304 – Přeložka vodovodu ul. Lidická								
Číslo položky záboru	parcela KN	Výměra	Kultura	BPEJ	Trvalý	Dočasný do 1 roku	katastrální území	Poznámka
LV - 3596 - Vlastnické právo Pardubický kraj, Komenského náměstí 125, Pardubice-Staré Město, 53002 Pardubice Hospodaření se svěřeným majetkem kraje Správa a údržba silnic Pardubického kraje, Doubravice 98, 53353 Pardubice								
	3563/2	7252	silnice-ostatní plocha				Česká Třebová [621757]	
LV - 10001 - Vlastnické právo Město Česká Třebová, Staré náměstí 78, 56002 Česká Třebová								
						Dočasný do 1 roku		
	3563/12	819	jiná plocha - ostatní plocha				Česká Třebová [621757]	
	3563/13	801	jiná plocha - ostatní plocha				Česká Třebová [621757]	
	3390/16	987	ostatní komunikace- ostatní plocha				Česká Třebová [621757]	
	3391/1	1695	ostatní komunikace - ostatní plocha				Česká Třebová [621757]	

POZEMKY DOTČENÉ								
SO 451 - PŘELOŽKA SDĚLOVACÍHO VEDENÍ-CETIN a.s. ,								
SO 452 - PŘELOŽKA SDĚLOVACÍHO VEDENÍ-KABELOVÁ TELEVIZE CZ s.r.o.								
Číslo položky záboru	parcela KN	Výměra	Kultura	BPEJ	Trvalý	Dočasný do 1 roku	katastrální území	Poznámka
LV - 3596 - Vlastnické právo Pardubický kraj, Komenského náměstí 125, Pardubice-Staré Město, 53002 Pardubice Hospodaření se svěřeným majetkem kraje Správa a údržba silnic Pardubického kraje, Doubravice 98, 53353 Pardubice								
	3379/1	2172	ostatní komunikace- ostatní plocha				Česká Třebová [621757]	pam. zóna - budova, pozemek v památkové zóně
LV - 10001 - Vlastnické právo Město Česká Třebová, Staré náměstí 78, 56002 Česká Třebová								
	430	1948	ostatní komunikace - ostatní plocha				Česká Třebová [621757]	pam. zóna - budova, pozemek v památkové zóně
	3391/1	1695	ostatní komunikace - ostatní plocha				Česká Třebová [621757]	
LV - 264 - Vlastnické právo Česká republika, Povodí Labe, státní podnik, Víta Nejedlého 951/8, Slezské Předměstí, 50003 Hradec Králové								
	3521/3	27379	koryto vodního toku přirozené nebo upravené- vodní plocha				Česká Třebová [621757]	

POZEMKY DOTČENÉ							
SO 431 - PŘELOŽKA EL. VEDENÍ NN - ČEZ Distribuce, a.s.							
Číslo položky záboru	parcela KN	Výměra	Kultura	BPEJ	Trvalý	Dočasný do 1 roku	katastrální území
Poznámka							
LV - 10001 - Vlastnické právo Město Česká Třebová, Staré náměstí 78, 56002 Česká Třebová							
	430	1948	ostatní komunikace - ostatní plocha				Česká Třebová [621757]
	3391/1	1695	ostatní komunikace - ostatní plocha				Česká Třebová [621757]
LV - 264 - Vlastnické právo Česká republika, Povodí Labe, státní podnik, Víta Nejedlého 951/8, Slezské Předměstí, 50003 Hradec Králové							
	3521/3	27379	koryto vodního toku přirozené nebo upravené- vodní plocha				Česká Třebová [621757]